

УТВЕРЖДАЮ
Заведующий МБДОУ
«Детский сад № 33 «Колобок»
Л.М. Фаррахова
«25» января 2022 г.

ПАСПОРТ ДОСТУПНОСТИ объекта социальной инфраструктуры (ОСИ)

1. Общие сведения об объекте.

1.1. Наименование (вид) объекта Муниципальное бюджетное дошкольное образовательное учреждение «Детский сад комбинированного вида №33 «Колобок».

1.2. Адрес объекта 423809, Республика Татарстан, город Набережные Челны, бульвар Строителей, дом 2.

1.3. Сведения о размещении объекта:

- отдельно стоящее здание 2 этажей, 3631,8 кв. м

- часть здания _____ этажей (или на _____ этаже), кв. м - наличие прилегающего земельного участка (да, нет); да, 10093 кв. м

1.4. Год постройки здания 1974, последнего капитального ремонта 2019г.

1.5. Дата предстоящих плановых ремонтных работ: текущего нет, капитального нет

1.6. Название организации (учреждения) Муниципальное бюджетное дошкольное образовательное учреждение «Детский сад комбинированного вида №33 «Колобок» (МБДОУ «Детский сад комбинированного вида №33 «Колобок»).

1.7. Юридический адрес организации (учреждения) 423809, Республика Татарстан, город Набережные Челны, бульвар Строителей, дом 2.

1.8. Основание для пользования объектом (оперативное управление, аренда, собственность) оперативное управление на основании Акта приема-передачи имущества от 03.07.2012 года № 002-421.

1.9. Форма собственности (государственная, негосударственная) государственная.

1.10. Территориальная принадлежность (федеральная, региональная, муниципальная) муниципальная.

1.11. Вышестоящая организация (наименование) Исполнительный комитет муниципального образования город Набережные Челны.

1.12. Адрес вышестоящей организации, другие координаты 423800, Республика Татарстан, город Набережные Челны, проспект Хасана Туфана, дом 23.

2. Характеристика деятельности организации на объекте (по обслуживанию населения)

2.1. Сфера деятельности образование.

2.2. Виды оказываемых услуг: образовательные услуги по реализации образовательных программ дошкольного образования.

2.3. Форма оказания услуг на объекте.

2.4. Категории обслуживаемого населения по возрасту: (дети, взрослые трудоспособного возраста, пожилые; все возрастные категории): дети в возрасте от 1,5 до 8 лет.

2.5. Категории обслуживаемых инвалидов: инвалиды, передвигающиеся на коляске, инвалиды с нарушениями опорно-двигательного аппарата; нарушениями зрения, нарушениями слуха, нарушениями умственного развития: нет.

2.6. Плановая мощность: посещаемость (количество обслуживаемых в день), вместимость, пропускная способность 185/200/323.

2.7. Участие в исполнении ИПР инвалида, ребенка-инвалида (да, нет) да

3. Состояние доступности объекта.

3.1 Путь следования к объекту пассажирским транспортом остановка «Ершова», Автобус: № 7,13,22, 26, наличие адаптированного пассажирского транспорта к объекту автобус № 7.

3.2 Путь к объекту от ближайшей остановки пассажирского транспорта:

3.2.1. расстояние до объекта от остановки транспорта 150 м.

3.2.2. Время движения (пешком) 4 минуты.

3.2.3. Наличие выделенного от проезжей части пешеходного пути (да, нет) да.

3.2.4. Перекрестки: (нерегулируемые; регулируемые, со звуковой сигнализацией, таймером): нет.

3.2.5. Информация на пути следования к объекту: акустическая, тактильная, визуальная - нет.

3.2.6. Перепады высоты на пути: нет. Дорожные бордюры их обустройство для инвалидов на коляске: да.

3.3. Организация доступности объекта для инвалидов – форма обслуживания

№	Категория инвалидов (вид нарушения)	Вариант организации доступности объекта (формы обслуживания)
	Все категории инвалидов и МГН	
1.	в том числе инвалиды:	
2.	передвигающиеся на креслах-колясках	ДУ
3.	с нарушениями опорно-двигательного аппарата	А
4.	с нарушениями зрения	ДУ
5.	с нарушениями слуха	А
6.	с нарушениями умственного развития	А

* указывается один из вариантов: «А»; «Б»; «ДУ»; «ВНД».

- вариант «А» - доступность всех зон и помещений (универсальная);

- вариант «Б» - выделены для обслуживания инвалидов специальные участки и помещения;

- вариант «ДУ» - обеспечена условная доступность: помощь сотрудника организации на объекте либо услуги предоставляются на дому или дистанционно;

- «ВНД» - временно недоступно; доступность не организована.

3.4 Состояние доступности основных структурно-функциональных зон

№	Основные структурно-функциональные зоны	Состояние доступности, в том числе для основных категорий инвалидов
1.	Территория, прилегающая к зданию (участок)	ДЧ-И (К,О, С,Г,У)
2.	Вход (входы) в здание	ДЧ-И (К,О, С,Г,У)
3.	Путь (пути) движения внутри здания (в т.ч. пути эвакуации)	ДЧ-И (С,Г,У)
4.	Зона целевого назначения здания (целевого посещения объекта)	ДЧ-И (С,Г,У)
5.	Санитарно-гигиенические помещения	ВНД
6.	Система информации и связи (на всех зонах)	ДЧ-И (С,Г,У)
7.	Пути движения к объекту (от остановки транспорта)	ДЧ-И (С,Г,У)

*указывается: ДП-В - - доступно полностью всем; ДП-И (К,О,С,Г,У) – доступно полностью избирательно (указать категорию инвалидов); ДЧ-В – доступно частично всем; ДЧ-И (К,О,С,Г,У) –доступно частично избирательно (указать категории инвалидов); ДУ – доступно условно; ВНД – временно не доступно.

3.5. Итоговое заключение о состоянии доступности ОСИ: основные функциональные зоны объекта доступны условно.

4. Управленческое решение.

4.1. Рекомендации по адаптации основных структурных элементов объекта

№	Основные структурно-функциональные зоны объекта	Рекомендации по адаптации объекта (вид работы)
1	Территория, прилегающая к зданию (участок)	Ремонт текущий
2	Вход (входы) в здание	Ремонт текущий
3	Путь (пути) движения внутри здания (в т.ч. пути эвакуации)	технические решения невозможны – организация альтернативной формы обслуживания.
4	Зона целевого назначения здания (целевого посещения объекта)	Ремонт текущий
5	Санитарно-гигиенические помещения	индивидуальное решение с ТСП
6	Система информации на объекте (на всех зонах)	индивидуальное решение с ТСП
7	Пути движения к объекту (от остановки транспорта)	Ремонт текущий
8	Все зоны и участки	Ремонт текущий

* указывается один из вариантов (видов работ): не нуждается; ремонт (текущий, капитальный); индивидуальное решение с ТСП; технические решения невозможны – организация альтернативной формы обслуживания.

4.2. Период проведения работ в рамках исполнения по мере выделения финансирования.

4.3. Ожидаемый результат (по состоянию доступности) после выполнения работ по адаптации частично доступно.

4.4. Для принятия решения требуется: Согласование Имеется заключение уполномоченной организации о состоянии доступности объекта нет.

4.5. Информация размещена (обновлена) на Карте доступности субъекта РФ: на информационном портале <http://zhit-vmeste.ru/map/>.

5. Особые отметки

Паспорт сформирован на основании:

1. Акта обследования объекта: от 25 января 2022г.

УТВЕРЖДАЮ
Заведующий МБДОУ
«Детский сад № 33 «Колобок»
Л.М. Фаррахова
«25» января 2022 г

**АКТ ОБСЛЕДОВАНИЯ
объекта социальной инфраструктуры
К ПАСПОРТУ ДОСТУПНОСТИ ОСИ**

г. Набережные Челны

25 января 2022 года

1. Общие сведения об объекте.

1.1. Наименование (вид) объекта Муниципальное бюджетное дошкольное образовательное учреждение «Детский сад комбинированного вида №33 «Колобок».

1.2. Адрес объекта 423809, Республика Татарстан, город Набережные Челны, бульвар Строителей, дом 2.

1.3. Сведения о размещении объекта:

- отдельно стоящее здание 2 этажей, 3631,8 кв. м

- часть здания _____ этажей (или на _____ этаже), _____ кв.

м - наличие прилегающего земельного участка (да, нет); да, 10093 кв. м

1.4. Год постройки здания 1974, последнего капитального ремонта 2019г.

1.5. Дата предстоящих плановых ремонтных работ: текущего нет капитального нет

1.6. Название организации (учреждения) Муниципальное бюджетное дошкольное образовательное учреждение «Детский сад комбинированного вида №33 «Колобок» (МБДОУ «Детский сад комбинированного вида №33 «Колобок»).

1.7. Юридический адрес организации (учреждения) 423809, Республика Татарстан, город Набережные Челны, бульвар Строителей, дом 2.

1.8. Основание для пользования объектом (оперативное управление, аренда, собственность) оперативное управление на основании Акта приема-передачи имущества от 03.07.2012 года № 002-421.

1.9. Форма собственности (государственная, негосударственная) государственная.

1.10. Территориальная принадлежность (федеральная, региональная, муниципальная) муниципальная.

1.11. Вышестоящая организация (наименование) Исполнительный комитет муниципального образования город Набережные Челны.

1.12. Адрес вышестоящей организации, другие координаты 423800, Республика Татарстан, город Набережные Челны, проспект Хасана Туфана, дом 23.

2. Характеристика деятельности организации на объекте (по обслуживанию населения)

2.1. Сфера деятельности образование.

2.2. Виды оказываемых услуг образовательные услуги по реализации образовательных программ дошкольного образования.

2.3. Форма оказания услуг на объекте.

2.4. Категории обслуживаемого населения по возрасту: (дети, взрослые трудоспособного возраста, пожилые; все возрастные категории): дети в возрасте от 1-го года до 7 лет.

2.5. Категории обслуживаемых инвалидов: инвалиды, передвигающиеся на коляске, инвалиды с нарушениями опорно-двигательного аппарата; нарушениями зрения, нарушениями слуха, нарушениями умственного развития: нет.

2.6. Плановая мощность: посещаемость (количество обслуживаемых в день), вместимость, пропускная способность 185/200/323

2.7. Участие в исполнении ИПР инвалида, ребенка-инвалида (да, нет) нет.

3. Состояние доступности объекта.

3.1 Путь следования к объекту пассажирским транспортом остановка «Ершова», Автобус: № 7,13,22, 26, наличие адаптированного пассажирского транспорта к объекту автобус № 7.

3.2 Путь к объекту от ближайшей остановки пассажирского транспорта:

3.2.1. расстояние до объекта от остановки транспорта 150 м.

3.2.2. Время движения (пешком) 4 минуты.

3.2.3. Наличие выделенного от проезжей части пешеходного пути (да, нет) да.

3.2.4. Перекрестки: нерегулируемые; регулируемые, со звуковой сигнализацией, таймером; нет.

3.2.5. Информация на пути следования к объекту: акустическая, тактильная, визуальная: нет.

3.2.6. Перепады высоты на пути: нет. Дорожные бордюры их обустройство для инвалидов на коляске: да.

3.3. Организация доступности объекта для инвалидов – форма обслуживания

№	Категория инвалидов (вид нарушения)	Вариант организации доступности объекта (формы обслуживания)
1.	Все категории инвалидов и МГН в том числе инвалиды:	
2.	передвигающиеся на креслах-колясках	ДУ
3.	с нарушениями опорно-двигательного аппарата	А
4.	с нарушениями зрения	ДУ
5.	с нарушениями слуха	А
6.	с нарушениями умственного развития	А

* указывается один из вариантов: «А»; «Б»; «ДУ»; «ВНД».

- вариант «А» - доступность всех зон и помещений (универсальная);

- вариант «Б» - выделены для обслуживания инвалидов специальные участки и помещения;

- вариант «ДУ» - обеспечена условная доступность: помощь сотрудника организации на объекте либо услуги предоставляются на дому или дистанционно;

- «ВНД» - временно недоступно; доступность не организована.

3.4 Состояние доступности основных структурно-функциональных зон

№	Основные структурно-функциональные зоны	Состояние доступности, в том числе для основных категорий инвалидов	Приложение	
			№ на плане	№ фото
1.	Территория, прилегающая к зданию (участок)	ДЧ-И (К,О,С,Г,У)		1
2.	Вход (входы) в здание	ДЧ-И (К,О,С,Г,У)		2
3.	Путь (пути) движения внутри здания (в т.ч. пути эвакуации)	ДЧ-И (С,Г,У)		3,9,10,11
4.	Зона целевого назначения здания (целевого посещения объекта)	ДЧ-И (С,Г,У)		4,5
5.	Санитарно-гигиенические помещения	ВНД		-
6.	Система информации и связи (на всех зонах)	ДЧ-И (С,Г,У)		7
7.	Пути движения к объекту (от остановки транспорта)	ДЧ-И (С,Г,У)		13

*указывается: ДП-В - - доступно полностью всем; ДП-И (К,О,С,Г,У) – доступно полностью избирательно (указать категорию инвалидов); ДЧ-В – доступно частично всем; ДЧ-И (К,О,С,Г,У) –доступно частично избирательно (указать категории инвалидов); ДУ –доступно условно; ВНД – временно не доступно.

3.5. ИТОГОВОЕ ЗАКЛЮЧЕНИЕ о состоянии доступности ОСИ: основные функциональные зоны объекта доступны условно.

4. Управленческое решение.

4.1. Рекомендации по адаптации основных структурных элементов объекта

№	Основные структурно-функциональные зоны объекта	Рекомендации по адаптации объекта (вид работы)
1.	Территория, прилегающая к зданию (участок)	Ремонт текущий
2.	Вход (входы) в здание	Ремонт текущий
3.	Путь (пути) движения внутри здания (в т.ч. пути эвакуации)	технические решения невозможны – организация альтернативной формы обслуживания.
4.	Зона целевого назначения здания (целевого посещения объекта)	Ремонт текущий
5.	Санитарно-гигиенические помещения	Капитальный ремонт
6.	Система информации на объекте (на всех зонах)	Ремонт текущий
7.	Пути движения к объекту (от остановки транспорта)	Ремонт текущий
8.	Все зоны и участки	Ремонт текущий

• Указывается один из вариантов (видов работ): не нуждается; ремонт (текущий, капитальный); индивидуальные решения с ТСП; технические решения невозможны – организация альтернативной формы обслуживания.

4.2. Период проведения работ в рамках исполнения по мере выделения финансирования.

4.3. Ожидаемый результат (по состоянию доступности) после выполнения работ по адаптации частично доступно.

4.4. Для принятия решения требуется, не требуется (нужное подчеркнуть): Согласование Имеется заключение уполномоченной организации о состоянии доступности объекта нет.

4.4.1. согласование на Комиссии _____

(наименование Комиссии по координации деятельности в сфере обеспечения доступной среды жизнедеятельности для инвалидов и других МГН)

4.4.2. согласование работ с надзорными органами (в сфере проектирования и строительства, архитектуры, охраны памятников, другое – указать)

4.4.3. техническая экспертиза; разработка проектно-сметной документации;

4.4.4. согласование с вышестоящей организацией (собственником объекта);

4.4.5. согласование с общественными организациями инвалидов

Имеется заключение уполномоченной организации о состоянии доступности объекта (наименование документа и выдавшей его организации, дата), прилагается

4.5. Информация может быть размещена (обновлена) на Карте доступности субъекта РФ: на информационном портале <http://zhit-vmeste.ru/map/>.

5. Особые отметки.

Приложения:

1. Результаты, прилегающей к объекту на 1 л.
2. Входа (входов) в здание на 1 л.
3. Путей движения в здании на 1 л.
4. Зоны целевого назначения объекта на 1 л.
5. Санитарно-гигиенических помещений на 1 л.
6. Системы информации (и связи) на объекте на 1 л.
7. Результаты фото фиксации на объекте 1 фото на 13 л.

Председатель комиссии:

Заведующий МБДОУ «Детский сад №33 «Колобок»

Л.М. Фаррахова

Члены комиссии:

Заместитель заведующего по хозяйственной работе

Р.М. Миивалеева

Председатель профсоюзной организации

М.З. Газизова

Уполномоченный по охране труда

В.Р. Хайруллина

Эксперт по обеспечению доступной среды для инвалидов и маломобильных групп населения



А.Д. Натифов

комиссией по проведению обследования и паспортизации объектов (здания, помещения и иные сооружения) и предоставляемых на них услуг в сфере труда, занятости и социальной защиты населения.

I. Результаты обследования:

1. Территории, прилегающей к зданию (участка)

Муниципальное бюджетное дошкольное образовательное учреждение «Детский сад комбинированного вида №33 «Колобок».

Набережные Челны, бульвар Строителей, дом 2

№	Наименование функционально-планировочного элемента	Наличие элемента			Выявленные нарушения и замечания		Работы по адаптации объектов	
		есть/нет	№ на плане	№ фото	Содержание	Значимо для инвалида (категория)	Содержание	Виды работ
1.1	Вход (входы) на территорию	есть	-	1	Доступ обеспечен	ДП-В (К,О, С,Г,У)	Соответствует требованиям	Не нуждается
1.1	Путь (пути) движения на территории	есть	-	3, 9, 10, 11, 13	Доступ обеспечен	ДП-В (К,О, С,Г,У)	Соответствует требованиям	Не нуждается
1.3	Лестница (наружная)	есть	-	12	Отсутствие тактильной ленты и ограничений на ступени	ДЧ-И (С,Г,У)	Первая и последняя ступеньки лестничного пролета индексируются контрастными линиями 8-10 см шириной на поверхности ступенек	В ходе капитального ремонта становить двухсторонний поручень
1.4	Пандус (наружный)	есть	-	8	Доступ обеспечен	ДП-В (К,О, С,Г,У)	Соответствует требованиям	Не нуждается
1.5	Автостоянка и парковка	есть	-	13	Доступ для парковки обеспечен, но необходимо установить соответствующий знак.	ДЧ-В (К,О, С,Г,У)	Установка	Текущий ремонт
ОБЩИЕ требования к зоне								

II Заключение по зоне:

Наименование структурно-функциональной	Состояние доступности* (к пункту 3.4 Акта	Приложение		Рекомендации по адаптации (вид работы)** к пункту 4.1 Акта
		№ на плане	№ фото	

зоны	обследования ОСИ)			обследования ОСИ
Территория, прилегающая к зданию	ДЧ –И (К,О,С,Г,У)		№1,3,8,9,10,11,12,13	Текущий ремонт

* указывается: ДП-В - доступно полностью всем; ДП-И (К, О, С, Г, У) – доступно полностью избирательно (указать категории инвалидов); ДЧ-В - доступно частично всем; ДЧ-И (К, О, С, Г, У) – доступно частично избирательно (указать категории инвалидов); ДУ - доступно; ВНД - недоступно

** указывается один из вариантов: не нуждается, ремонт (текущий, капитальный); индивидуальное решение с ТСП; технические решения

*** указывается организация альтернативной формы обслуживания

Комментарий к заключению: территория, прилегающая к зданию доступна условно, в адаптации нуждается.

I. Результаты обследования:

1. Территории, прилегающей к зданию (участка)

Муниципальное бюджетное дошкольное образовательное учреждение «Детский сад комбинированного вида №33 «Колобок».

Набережные Челны, бульвар Строителей, дом 2

Наименование объекта, адрес

№	Наименование функционально-планировочного элемента	Наличие элемента			Выявленные нарушения и замечания		Работы по адаптации объектов	
		есть/нет	№ на плане	№ фото	Содержание	Значимо для инвалида (категория)	Содержание	Виды работ
20	Лестница (наружная)	есть	-	12	Доступ обеспечен	С,К,Г,О,У	Первая и последняя ступеньки лестничного пролета индексируются контрастными линиями 8-10 см шириной на поверхности ступенек	В ходе капитального ремонта становится двухсторонний поручень
21	Пандус (наружный)	есть	-	8	Доступ обеспечен	С,К,Г,О,У	Соответствует требованиям	Не нуждается
22	Входная площадка (перед дверью)	есть	-	12	Отсутствует тактильная предупреждающая разметка	С,Г,У	Установить тактильную предупреждающую разметку, информационную табличку с рельефным изображением.	Текущий ремонт
23	Дверь (входная)	есть	-	2	Отсутствует тактильная предупреждающая разметка	С,Г,У	Установить тактильную предупреждающую разметку, информационную табличку с рельефным изображением.	Текущий ремонт
24	Тамбур	есть	-	2	Отсутствует тактильная предупреждающая разметка	С,Г,У	Установить тактильную предупреждающую разметку, информационную табличку с рельефным изображением.	Текущий ремонт
	ОБЩИЕ требования к зоне	есть			Отсутствует тактильная предупреждающая разметка	С,Г,У	Установить тактильную предупреждающую разметку, информационную	Текущий ремонт

						ую табличку с рельефным изображением.	
--	--	--	--	--	--	---------------------------------------	--

II Заключение по зоне:

Наименование структурно-функциональной зоны	Состояние доступности* (к пункту 3.4 Акта обследования ОСИ)	Приложение		Рекомендации по адаптации (вид работы)** к пункту 4.1 Акта обследования ОСИ
		№ на плане	№ фото	
Вход в здание	ДУ (С,Г,У)	-	2,12	Текущий ремонт
Ландус (наружный)	ДП-В	-	8	Не нуждается

* указывается: ДП-В - доступно полностью всем; ДП-И (К, О, С, Г, У) – доступно полностью избирательно (указать категории инвалидов); ДЧ-В - доступно частично всем; ДЧ-И (К, О, С, Г, У) – доступно частично избирательно (указать категории инвалидов); ДУ - условно, ВНД - недоступно

** указывается один из вариантов: не нуждается; ремонт (текущий, капитальный); индивидуальное решение с ТСР; технические решения

*** указывается - организация альтернативной формы обслуживания

Комментарий к заключению: территория, прилегающая к зданию доступна условно, в адаптации нуждается.

2. Результаты обследования:

3. Пути (путей) движения внутри здания (в т.ч. путей эвакуации)

Муниципальное бюджетное дошкольное образовательное учреждение «Детский сад общеразвивающего вида №33 «Колобок».

г. Челябинск, район Чкаловский, Чкаловские Челны, бульвар Строителей, дом

Наименование объекта, адрес

№	Наименование функционально-планировочного элемента	Наличие элемента			Выявленные нарушения и замечания		Работы по адаптации объектов	
		есть/ нет	№ на плане	№ фото	Содержание	Значимо для инвалида (категория)	Содержание	Виды работ
31	Коридор (вестибюль, зона ожидания, галерея, балкон)	есть	-	9	Отсутствует рациональный маршрут для МГН, отсутствует тактильная предупреждающая разметка	К,О, Г,С,У	Обозначить более оптимальные пути движения, установить тактильную предупреждающую разметку	Текущий ремонт
32	Лестница (внутри здания)	есть	-	3,11	Нет подъемного устройства, отсутствует тактильная предупреждающая разметка	К,О, С,У	Первая и последняя ступеньки лестничного пролета индексируются контрастными линиями 8-10 см шириной на поверхности ступенек	В ходе капитального ремонта становить двухсторонний поручень
33	Пандус (внутри здания)	нет	-	-	-	-	-	-
34	Лифт пассажирский (или подъемник)	нет	-	-	-	-	-	-
35	Дверь	есть	-	2	Отсутствует информационная табличка с рельефным изображением. Отсутствует тактильная предупреждающая разметка	С,Г,У	Установить информационную табличку с рельефным изображением. Установить тактильную предупреждающую разметку	Текущий ремонт
36	Пути эвакуации (в т.ч. зоны безопасности)	есть	-	10	Отсутствует информационная табличка с рельефным изображением. Не оборудованы пути эвакуации.	К,О, Г,С,У	Установить информационные таблички с рельефным изображением. Оборудовать пути эвакуации.	Технические решения невозможны – организация альтернативной формы

							обслуживания.
ОБЩИЕ Требования к зоне							

II Заключение по зоне:

Наименование структурно-функциональной зоны	Состояние доступности* (к пункту 3.4 Акта обследования ОСИ)	Приложение		Рекомендации по адаптации (вид работы)** к пункту 4.1 Акта обследования ОСИ
		№ на плане	№ фото	
пути движения внутри здания (в т.ч. пути эвакуации)	ДУ (К,О,С,Г,У)	-	2,3,9,10,11	Текущий ремонт Технические решения невозможны – организация альтернативной формы обслуживания.

* указывается: ДП-В - доступно полностью всем; ДП-И (К, О, С, Г, У) – доступно полностью избирательно (указать категории инвалидов); ДЧ-В - доступно частично всем; ДЧ-И (К, О, С, Г, У) – доступно частично избирательно (указать категории инвалидов); ДУ - доступно условно. ВНД - недоступно

** указывается один из вариантов: не нуждается; ремонт (текущий, капитальный); индивидуальное решение с ТСП; технические решения

*** указывается – организация альтернативной формы обслуживания

Комментарий к заключению: пути движения внутри здания доступно условно, в адаптации не нуждается.

I Результаты обследования:

4. Зоны целевого назначения здания (целевого посещения объекта)

Вариант I – зона обслуживания инвалидов

Муниципальное бюджетное дошкольное образовательное учреждение «Детский сад комбинированного вида №33 «Колобок».

Ч.Бережные Челны, бульвар Строителей, дом 2.

Наименование объекта, адрес

№	Наименование функционально-планировочного элемента	Наличие элемента			Выявленные нарушения и замечания		Работы по адаптации объектов	
		есть/ нет	№ на плане	№ фото	Содержание	Значимо для инвалида (категория)	Содержание	Виды работ
1	Кабинетная форма обслуживания	есть	-	5	Доступ обеспечен	К,О,С,Г,У	Соответствует требованиям	Не нуждается
2	Зальная форма обслуживания	нет	-	-	Отсутствует тактильная предупреждающая разметка, информационная табличка с рельефным изображением	С,Г,У	Установить информационную табличку с рельефным изображением. Установить тактильную предупреждающую разметку	Текущий ремонт
3	Прилавочная форма обслуживания	Нет	-	-	-	-	-	-
4	Форма обслуживания с перемещением по маршруту	есть	-	9,10	Отсутствует тактильная предупреждающая разметка, информационная табличка с рельефным изображением	С,Г,У	Установить информационную табличку с рельефным изображением. Установить тактильную предупреждающую разметку	Текущий ремонт
5	Кабина индивидуального обслуживания	нет	-	-	-	-	-	-
	ОБЩИЕ требования к зоне				-	-	-	-

II Заключение по зоне:

Наименование структурно-функциональной зоны	Состояние доступности* (к пункту 3.4 Акта обследования ОСИ)	Приложение		Рекомендации по адаптации (вид работы)** к пункту 4.1 Акта обследования ОСИ
		№ на плане	№ фото	

Зона целевого назначения здания (объекта)	ДУ (К,О,С,Г,У)		5,9,10	Текущий ремонт
---	----------------	--	--------	----------------

ДП-В - доступно полностью всем; ДП-И (К, О, С, Г, У) – доступно полностью избирательно (указать категории инвалидов);
 ДЧ-В - доступно частично всем; ДЧ-И (К, О, С, Г, У) – доступно частично избирательно (указать категории инвалидов);
 Условно, ВНД - недоступно
 Ремонт: один из вариантов: не нуждается; ремонт (текущий, капитальный); индивидуальное решение с ТСР, технические решения возможны – организация альтернативной формы обслуживания

Комментарий к заключению: зона целевого назначения здания доступна условно, в адаптации нуждается.

**I Результаты обследования:
5. Санитарно-гигиенических помещений**

Муниципальное бюджетное дошкольное образовательное учреждение «Детский сад
общего назначения №33 «Колобок»,
г. Ижевск, ул. Бережные Челны, бульвар Строителей, дом 2

Наименование объекта, адрес

Наименование функционально-планировочного элемента	Наличие элемента			Выявленные нарушения и замечания		Работы по адаптации объектов	
	есть/ нет	№ на плане	№ фото	Содержание	Значимо для инвалида (категория)	Содержание	Виды работ
Туалетная комната	нет	-	-	-	-	-	-
Душевая/ ванная комната	нет	-	-	-	-	-	-
Бытовая комната (гардеробная)	нет	-	-	-	-	-	-
ОБЩИЕ требования к зоне							

II Заключение по зоне:

Наименование структурно-функциональной зоны	Состояние доступности* (к пункту 3.4 Акта обследования ОСИ)	Приложение		Рекомендации по адаптации (вид работы)** к пункту 4.1 Акта обследования ОСИ
		№ на плане	№ фото	
Санитарно-гигиенические помещения	ВНД	-	-	Капитальный ремонт

* указывается: ДП-В - доступно полностью всем; ДП-И (К, О, С, Г, У) – доступно полностью избирательно (указать категории инвалидов); ДЧ-В - доступно частично всем; ДЧ-И (К, О, С, Г, У) – доступно частично избирательно (указать категории инвалидов); ДУ - доступно условно, ВНД - недоступно
 ** указывается один из вариантов: не нуждается; ремонт (текущий, капитальный); индивидуальное решение с ТСР; технические решения невозможны – организация альтернативной формы обслуживания

Комментарий к заключению: санитарно-гигиеническое помещение (туалет) не доступно, в адаптации нуждается.

**I Результаты обследования:
6. Системы информации на объекте**

Муниципальное бюджетное дошкольное образовательное учреждение «Детский сад
общего типа комбинированного вида №33 «Колобок»,
г. Набережные Челны, бульвар Строителей, дом 2

№	Наименование функционально-планировочного элемента	Наличие элемента			Выявленные нарушения и замечания		Работы по адаптации объектов	
		есть/ нет	№ на плане	№ фото	Содержание	Значимо для инвалида (категория)	Содержание	Виды работ
11	Визуальные средства	есть	-	6	При входе висит табличка Брайля с названием сада для инвалидов с нарушением зрения	К,О,У	Приобретение и установка	Текущий ремонт
12	Акустические средства	нет	-	-	Отсутствие акустических средств	С, К,О,У	Приобретение и установка	Текущий ремонт
13	Тактильные средства	есть	-	-	Отсутствие тактильных пиктограмм	К,О,У	Приобретение и установка	Текущий ремонт
	ОБЩИЕ требования к зоне							

II Заключение по зоне:

Наименование структурно-функциональной зоны	Состояние доступности* (к пункту 3.4 Акта обследования ОСИ)	Приложение		Рекомендации по адаптации (вид работы)** к пункту 4.1 Акта обследования ОСИ
		№ на плане	№ фото	
Система информации на объекте	ДУ (С,К,О,У)	-	№6	Текущий ремонт

* указывается: ДП-В - доступно полностью всем; ДП-И (К, О, С, Г, У) – доступно полностью избирательно (указать категория инвалидов); ДЧ-В - доступно частично всем; ДЧ-И (К, О, С, Г, У) – доступно частично избирательно (указать категории); ДУ - доступно условно, ВПД - недоступно

** указывается один из вариантов: не нуждается; ремонт (текущий, капитальный); индивидуальное решение с ТСР; технические средства недоступны – организация альтернативной формы обслуживания

Комментарий к заключению: Система информации на объекте недоступно.





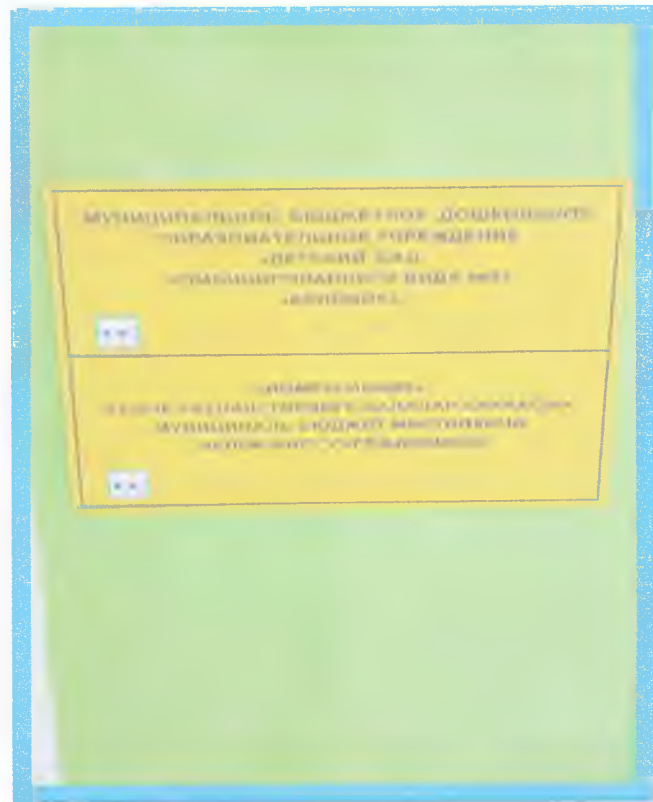



Figure 1.1






2019.10.10

















Прошнуровано,
пронумеровано, скреплено печатью

30 листов

Дата: 22.09.22г.

Подпись 